






チェルノブイリ法での避難指定基準
Evacuation zone categories in Chernobyl Law

	37,000Bq/m ² 以上(放射能管理強化ゾーン) above 37,000Bq/m ² (Zone for radiation control)
	185,000Bq/m ² 以上(移住の権利ゾーン) above 185,000Bq/m ² (Zone of guaranteed voluntary resettlement)
	555,000Bq/m ² 以上(義務的移住ゾーン) above 555,000Bq/m ² (Zone of obligatory resettlement)
	1,480,000Bq/m ² 以上(強制的移住ゾーン) above 1,480,000Bq/m ² (Zone of alienation)

<http://www.rri.kyoto-u.ac.jp/NSRG/Chernobyl/saigai/Nas95-J.html>

聖火リレーコース内
In the Torch relay route

除染特措法での除染対象地域
Enforced decontamination area specified in the "Special Decontamination Measures Act"

	0.23 μSv/h以上(汚染状況重点調査地域) above 0.23 μSv/h (intensive contamination survey areas) 政府の責任で除染を実施する対象地域 Areas shall be decontaminated by the Government
---	---

場所 Place	番号 no.	採取日 Date of sampling	分析日 Date of analysis	重量 Weight (g)	汚染濃度 Soil contamination concentration Cs137 (Bq/kg)	汚染密度 soil surface contamination density Cs137 (Bq/m ²)	表面計数率 surface counting rate (cpm)	空間線量率 Air dose rate (μSv/h)		GPS	備考 Comments
								1m	1cm		
富岡 Tomioka	1	2019/12/16	2019/12/16	408	1,030	76,900	245	0.17	0.24	37.348565,141.01650333	スポーツ交流館
	2	2019/12/16	2019/12/16	298	8,860	484,000	639	0.56	0.94	37.34283333,141.015878	合同庁舎北
	3	2019/12/16	2019/12/17	388	105	7,410	97	0.14	0.10	37.33904666,141.01397	さくらモール国道わき
	4	2019/12/16	2019/12/16	348	3,790	242,000	779	0.45	1.09	37.34685,141.008335	役場入口左側3本目の木の下
	5	2019/12/16	2019/12/16	385	9,400	658,000	947	1.01	1.65	37.36934,140.99164	夜ノ森駅北、道路脇
	6	2019/12/16	2019/12/16	289	3,220	170,000	488	0.82	0.87	37.37362333,140.986758	道路脇雑木林
	7	2019/12/16	2019/12/16	357	11,000	715,000	881	0.80	1.37	37.37199,140.95984833	道路脇(35号)
	8	2020/1/14	2020/1/14	369	167	11,300	106	0.09	0.09	37.33551333333333,141	富岡駅前
	9	2020/1/14	2020/1/14	387	1,320	93,400	177	0.11	0.23	37.33724499999999,14	富岡中学校グラウンド前
	1	2019/12/16	2019/12/16	348	5,860	374,000	385	0.31	0.55	37.382605,140.95840166	役場北側の道路脇
	2	2019/12/16	2019/12/16	283	3,780	196,000	363	0.38	0.67	37.38436,140.9666	高速道西脇(復興住宅)

聖火リレーコースおよび周辺の放射能汚染調査結果
Survey results of radioactivity levels in and around Torch relay route

2020/3/2

12	大熊 Okuma	3	2019/12/16	2019/12/16	245	29,200	1,310,000	2,060	1.12	3.27	37.38413166,140.946801	坂下ダム下
13		4	2019/12/16	2019/12/16	280	32,900	1,680,000	1,890	2.12	3.11	37.38047166,140.967446	高速道東側(富岡IC北)
14		5	2019/12/16	2019/12/16	263	5,830	282,000	486	0.29	0.74	37.38584666,140.956775	道路脇(35号)
15		6	2019/12/16	2019/12/16	228	28,100	1,170,000	1,100	0.77	1.54	37.40051,140.95933166	野上橋脇(35号)
16	檜葉 Naraha	1	2019/12/16	2019/12/16	256	2,260	106,000	239	0.21	0.39	37.24967333,140.997181	道の駅駐車場前
17		2	2019/12/16	2019/12/16	326	4,960	296,000	337	0.21	0.53	37.244935,141.00202333	Jヴィレッジトレーニングセンター前
18		3	2019/12/16	2019/12/16	277	2,350	119,000	182	0.23	0.26	37.23776166,141.00171	JヴィレッジスタジアムP脇
19		4	2019/12/16	2019/12/16	286	4,300	225,000	314	0.18	0.56	37.24645166,141.003208	全天候練習場南練習グラウンド脇
20		5	2019/12/16	2019/12/16	372	5,540	377,000	283	0.29	0.57	37.24601166,140.997775	6号線 道の駅入り口手前
21		6	2019/12/16	2019/12/16	385	3,210	227,000	489	0.74	0.98	37.248875,140.99802666	道の駅の東・池の脇
22		7	2019/12/16	2019/12/16	384	1,530	107,000	197	0.15	0.24	37.25388833,140.998123	6号線・道の駅から北500m
23		8	2019/12/16	2019/12/16	246	4,200	189,000	291	0.23	0.49	37.28334666,140.993391	役場の脇
24		9	2020/1/14	2020/1/14	267	3,770	183,000	308	0.16	0.43	37.24334666666667,141	Jヴィレッジ駅前道路脇
25		10	2020/1/14	2020/1/14	255	1,830	85,300	187	0.13	0.24	37.245819999999995,14	雨天練習場前道路脇
26		11	2020/1/14	2020/1/14	369	549	32,300	123	0.09	0.14	37.277318333333334,14	みんなの交流館入口道路脇
27	川内 Kawauchi	1	2019/12/16	2019/12/17	396	33	2,390	114	0.08	0.09	37.33810166666667,140	役場付近木戸川土手(180分)
28		2	2019/12/16	2019/12/17	370	45	3,030	98	0.11	0.11	37.33444166666666,140	川内の湯付近
29		3	2019/12/16	2019/12/16	258	1,170	55,200	216	0.18	0.25	37.32945166666667,140	川内中の前・墓地裏の杉林
30		4	2019/12/16	2019/12/17	286	63	3,280	119	0.13	0.13	37.329663333333336,14	復興住宅前
31		5	2019/12/16	2019/12/16	226	1,640	67,500	146	0.17	0.24	37.336148333333334,14	工業団地予定地付近の雑木林
32		6	2019/12/16	2019/12/16	426	17,800	1,390,000	1,700	1.64	3.40	37.343783333333334,14	五枚沢の奥
33		7	2019/12/16	2019/12/16	329	15,400	930,000	993	0.98	2.13	37.35158166666666,140	富岡との境付近 林道南境川線入口
34	南相馬 Minami-Souma	1	2019/12/17	2019/12/17	422	880	67,800	161	0.17	0.23	37.62220000000001,140	野馬追祭場
35		2	2019/12/17	2019/12/17	370	1,520	103,000	184	0.18	0.23	37.62415166666666,140	野馬追祭場
36		3	2019/12/17	2019/12/17	328	103	6,170	106	0.09	0.10	37.628096666666664,14	南町団地東
37		4	2019/12/17	2019/12/17	297	10,700	582,000	703	0.48	1.05	37.53184666666666,140	川房道路脇
38		5	2019/12/17	2019/12/17	299	8,640	471,000	652	0.46	0.89	37.552738333333334,140	金谷道路脇
39		6	2019/12/17	2019/12/17	238	7,070	305,000	652	0.45	0.70	37.57198166666666,14	大富道路脇雑木林
40		7	2019/12/17	2019/12/17	238	7,950	345,000	796	0.40	1.09	37.599938333333334,14	馬場神社脇
41		1	2019/12/17	2019/12/17	136	136	9,640	140	0.16	0.17	37.49542666666667,141	役場北側入口

聖火リレーコースおよび周辺の放射能汚染調査結果
Survey results of radioactivity levels in and around Torch relay route

2020/3/2

42	浪江 Namie	2	2019/12/17	2019/12/17	365	380	25,300	143	0.09	0.19	37.493730000000006,14	役場南側入口
43		3	2019/12/17	2019/12/17	368	1,000	67,100	144	0.13	0.21	37.495226666666667,140	住宅更地角
44		4	2019/12/17	2019/12/17	404	5,820	431,000	644	0.67	1.23	37.497531666666667,141	請戸川河原
45		5	2019/12/17	2019/12/17	265	3,120	151,000	201	0.18	0.24	37.497313333333334,141	請戸川土手上
46		6	2019/12/17	2019/12/17	313	12,500	714,000	1,060	1.12	2.14	37.481385,140.99661833	六丈公園
47	葛尾 Katsurao	1	2019/12/18	2019/12/18	236	1,820	78,500	220	0.24	0.44	37.499948333333336,14	活性化センター
48		2	2019/12/18	2019/12/18	366	3,250	216,000	356	0.38	0.55	37.498458333333334,140	せせらぎ荘脇
49		3	2019/12/18	2019/12/18	252	1,590	73,200	239	0.28	0.37	37.484849999999994,14	田村市との境近く、雑木林
50		4	2019/12/18	2019/12/18	476	164	14,300	144	0.17	0.19	37.502291666666665,14	アゼリア遊具脇
51		5	2019/12/18	2019/12/18	258	6,210	293,000	766	0.78	1.58	37.522538333333334,140	50号線脇
52		6	2019/12/18	2019/12/18	229	7,540	317,000	456	0.39	0.69	37.521206666666667,140	50号線脇
53		7	2019/12/18	2019/12/18	280	6,900	354,000	369	0.29	0.63	37.516188333333333,140	399号線脇丸丹ミート前
54	飯館 Iitate	1	2019/12/18	2019/12/18	407	96	7,130	137	0.24	0.18	37.697025000000004,14	までい館前
55		2	2019/12/18	2019/12/18	359	32,700	2,140,000	2,430	0.85	4.17	37.697121666666667,140	コメリ北西(泥上げ)
56		3	2019/12/18	2019/12/18	479	856	75,000	274	0.25	0.41	37.695640000000004,14	ふれあい館前
57		4	2019/12/18	2019/12/18	327	238	14,200	136	0.15	0.19	37.678304999999995,14	学校東
58		5	2019/12/18	2019/12/18	401	7,750	567,000	768	0.81	1.18	37.67794,140.741995	学校東
59		6	2019/12/18	2019/12/18	320	30,800	1,810,000	1,750	0.62	2.80	37.678073333333334,140	学校東100m
60		7	2019/12/18	2019/12/18	236	9,570	415,000	682	0.62	0.87	37.678696666666667,140	役場西雑木林
61		8	2019/12/18	2019/12/18	241	8,700	384,000	662	0.47	0.87	37.736373333333333,140	山津見神社(佐須)
62		9	2019/12/18	2019/12/18	367	17,100	1,140,000	1,290	1.15	2.18	37.604856666666666,140	蕨平菅沼道路脇
63	川俣 Kawamata	1	2020/1/13	2020/1/13	251	4,180	191,000	355	0.27	0.46	37.602303333333333,140	山木屋中の東
64		2	2020/1/13	2020/1/13	367	7,310	491,000	475	0.42	0.82	37.602396666666664,14	山木屋中の南道路脇
65		3	2020/1/13	2020/1/13	274	3,710	185,000	390	0.28	0.78	37.603118333333335,14	山木屋中の入口
66		4	2020/1/13	2020/1/13	328	1,450	87,000	342	0.25	0.54	37.604745,140.67283666	郵便局の向かい
67		5	2020/1/13	2020/1/13	346	5,260	332,000	598	0.71	0.99	37.584391666666667,140	道路脇
68		6	2020/1/13	2020/1/13	248	9,570	436,000	805	1.09	1.55	37.583703333333333,140	道路脇雑木林
69		7	2020/1/13	2020/1/13	345	91	3,320	90	0.07	0.09	37.605446666666666,14	とんやの郷北西(20分)